

URBANISTIČKI PLAN UREĐENJA "Zona turističke, ugostiteljske i sportskorekreativne namjene u Zemunik Donjem"








PRIJEDLOG
mj. 1: 1000





granica obuhvata

2.3.1. ELEKTROOPSKRBA I DISTRIBUCIJSKA TELEK. KANALIZACIJA

KAZALO:

-  TRAFOSTANICA KTS 10(20) kV - PLANIRANA
-  TRASA 20 kV KABELA DISTRIBUTIVNE ELEKTROENERGETSKE MREŽE - POSTOJEĆI
-  TRASE KABELSKIH VODOVA DISTRIBUTIVNE ELEKTROENERGETSKE MREŽE - PLANIRANO
-  TRASE KABELSKIH VODOVA JAVNE RASVJETE - PLANIRANO
-  DISTRIBUTIVNA TELEKOMUNIKACIJSKA KANALIZACIJA (DTK) - POSTOJEĆE
-  DISTRIBUTIVNA TELEKOMUNIKACIJSKA KANALIZACIJA (DTK) - POSTOJEĆE DEMONTAŽA
-  DISTRIBUTIVNA TELEKOMUNIKACIJSKA KANALIZACIJA (DTK) - PLANIRANO



ZADARSKA ŽUPANIJA OPĆINA ZEMUNIK	
Naziv prostornog plana: Urbanistički plan uređenja "Zona turističke, ugostiteljske i sportskorekreativne namjene u Zemunik Donjem"	
Naziv kartografskog prikaza: Elektroopskrba	
Broj kartografskog prikaza: 2.3.1.	Mjerilo kartografskog prikaza: 1:1000
Odluka predstavničkog tijela o izradi plana (službeno glasilu): Službeni glasnik Zadarske županije br. 06/2016	Odluka predstavničkog tijela o donošenju plana (službeno glasilu): /
Javna rasprava (datum objave): /	Javni uvid održan od: / do: /
Pečat tijela odgovornog za provođenje javne rasprave: /	Odgovorna osoba za provođenje javne rasprave: IVICA ŠIRIĆ, dipl.ing (ime, prezime i potpis)
Suglasnost na plan prema članku _____ Zakona o prostornom uređenju broj suglasnosti: _____ datum: _____	
Pravna osoba/tijelo koje je izradilo plan:  URED OVLAŠTENOG ARHITEKTA NEBOJŠA VEJMELKA, dipl. ing. arh.	
Pečat pravne osobe/tijela koje je izradilo plan: /	Odgovorna osoba: NEBOJŠA VEJMELKA, dipl. ing. arh. (ime, prezime i potpis)
Voditelj plana: NEBOJŠA VEJMELKA, dipl. ing. arh.	
Svojim imenom izradio plan: JOSIP ZRILIC, mag.ing.el.	
Pečat predstavničkog tijela: /	Predsjednik predstavničkog tijela: JURE FABJAN dipl.oec. (ime, prezime i potpis)
Istovjetnost ovog prostornog plana sa izvornikom ovjerava: (ime, prezime i potpis)	Pečat nadležnog tijela: /