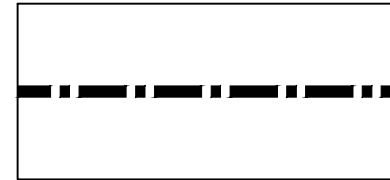


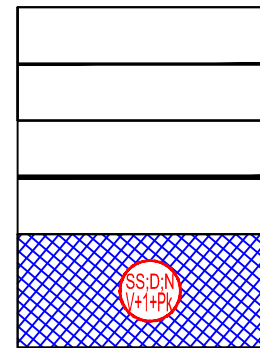
kazalo:

mj. 1: 1000



granica obuhvata

OBLICI KORIŠTENJA I NAČIN GRADNJE

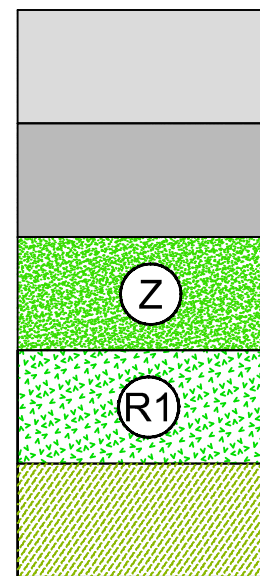


granica stambene namjene

granica stambene namjene - prometnice

nova gradnja
 SS- samostojeci ; D- dvojni; N-niz;
 V+1+Pk = P0+P+1+Pk

UREĐENJE I ZAŠTITA POVRŠINA




pješačke površine (asfalt)

kolne površine (asfalt)

zelene površine

sportsko rekreacijska namjena

kanal



**IZMJENE I DOPUNE
 URBANISTIČKOG PLANA UREĐENJA
 STAMBENA ZONA "CENTAR"
 ZEMUNIK DONJI**

prijedlog plana

3. UVJETI KORIŠTENJA

ZADARSKA ŽUPANIJA OPĆINA ZEMUNIK	
Naziv prostornog plana: Izmjene i dopune urbanističkog plana uređenja "Centar" - Zemunik Donji	
Naziv kartografskog prikaza: UVJETI KORIŠTENJA	
Broj kartografskog prikaza: 3.	Mjerilo kartografskog prikaza: 1:1000
Odluka o izradi plana: Službeni glasnik Općine Zemunik Donji br. XX/XX	Odluka o donošenju plana: Službeni glasnik Općine Zemunik Donji br. XX/XX
Javna rasprava (datum objave): XXXX	Javni uvid održan od: XX do: XX
Pečat tijela odgovornog za provođenje javne rasprave:	Odgovorna osoba za provođenje javne rasprave: IVICA ŠARIĆ, dipl.ing (ime, prezime i potpis)
Pravna osoba/tijelo koje je izradilo plan: "MOJ DRUGI URED" j.d.o.o.	
Pečat pravne osobe / tijela koje je izradilo plan:	Odgovorna osoba: NEBOJŠA VEJMEJKA, dipl. ing. arh. (ime, prezime i potpis)
Pečat odgovornog voditelja:	Odgovorna osoba: NEBOJŠA VEJMEJKA, dipl. ing. arh. (ime, prezime i potpis)
Stručni tim u izradi plana:	
Pečat predstavničkog tijela:	Predsjednik predstavničkog tijela: JOSIP KRNČEVIĆ dipl.ing. (ime, prezime i potpis)
Istovjetnost ovog prostornog plana sa izvornikom ovjerava:	Pečat nadležnog tijela:
(ime, prezime i potpis)	