
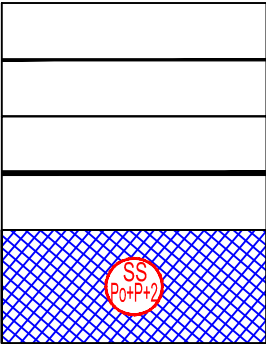


kazalo: mj. 1: 1000



granica obuhvata


OBLICI KORIŠTENJA I NAČIN GRADNJE




granica namjena  
granica namjena - prometnice

nova gradnja  
SS- samostojeći  
stanovanje: max. V+2 = Po+P+2 ili Po+VP+1+Pk  
turizam i ugostiteljstvo: max. V+2 = Po+P+2 ili Po+VP+1+Pk  
društvena namjena: max. V+2 = P+2 ili Po+P+1+Pk

UREĐENJE I ZAŠTITA POVRŠINA



kolne površine (asfalt)  
nogostup  
trafostanica  
zaštitne zelene površine (javne)



URBANISTIČKI PLAN UREĐENJA  
ZONE MJEŠOVITE NAMJENE  
"CENTAR - SMOKOVIĆ"

3. UVJETI KORIŠTENJA I  
ZAŠTITE POVRŠINA

ZADARSKA ŽUPANIJA OPĆINA ZEMUNIK	
Naziv prostornog plana: Urbanistički plan uređenja zone mješovite namjene "Centar" - Smoković	
Naziv kartografskog prikaza: UVJETI KORIŠTENJA I ZAŠTITE POVRŠINA	
Broj kartografskog prikaza: 3.	Mjerilo kartografskog prikaza: 1:1000
Odluka o izradi plana: Službeni glasnik Općine Zemunik Donji br. 48/22	Odluka o donošenju plana: Službeni glasnik Općine Zemunik Donji br. 55/23
Javna rasprava (datum objave): 19. siječnja 2023.g. "Službena stranica općine Zemunik donji"	Javni uvid održan od: 25. 01. 2023.g do: 25. 02. 2023.g
Pečat tijela odgovornog za provođenje javne rasprave:	Odgovorna osoba za provođenje javne rasprave: IVICA ŠARIĆ, dipl.ing (ime, prezime i potpis)
Pravna osoba/tijelo koje je izradilo plan: "MOJ DRUGI URED" j.d.o.o.	
Pečat pravne osobe / tijela koje je izradilo plan:	Odgovorna osoba: NEBOJŠA VEJDELKA, dipl. ing. arh. (ime, prezime i potpis)
Pečat odgovornog voditelja:	Odgovorna osoba: NEBOJŠA VEJDELKA, dipl. ing. arh. (ime, prezime i potpis)
Stručni tim u izradi plana:	
Pečat predstavničkog tijela:	Predsjednik predstavničkog tijela: JOSIP KRNEČEVIĆ dipl.ing. (ime, prezime i potpis)
Istovjetnost ovog prostornog plana sa izvornikom ovjerava:	Pečat nadležnog tijela: (ime, prezime i potpis)